

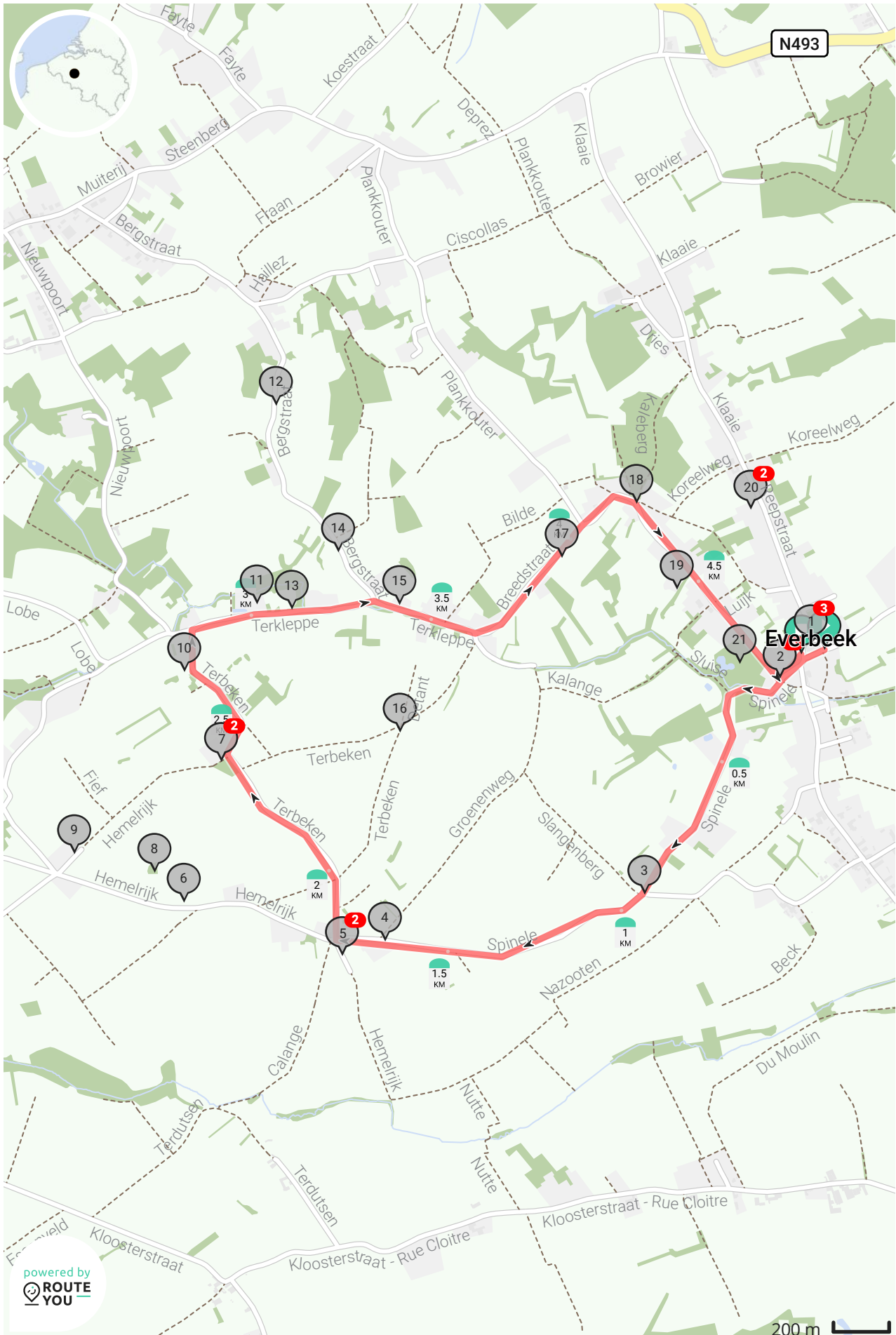

De Kleppe - rolstoeltoegankelijke wandeling

Deze route wordt jou aangeboden door

Gemeente Brakel

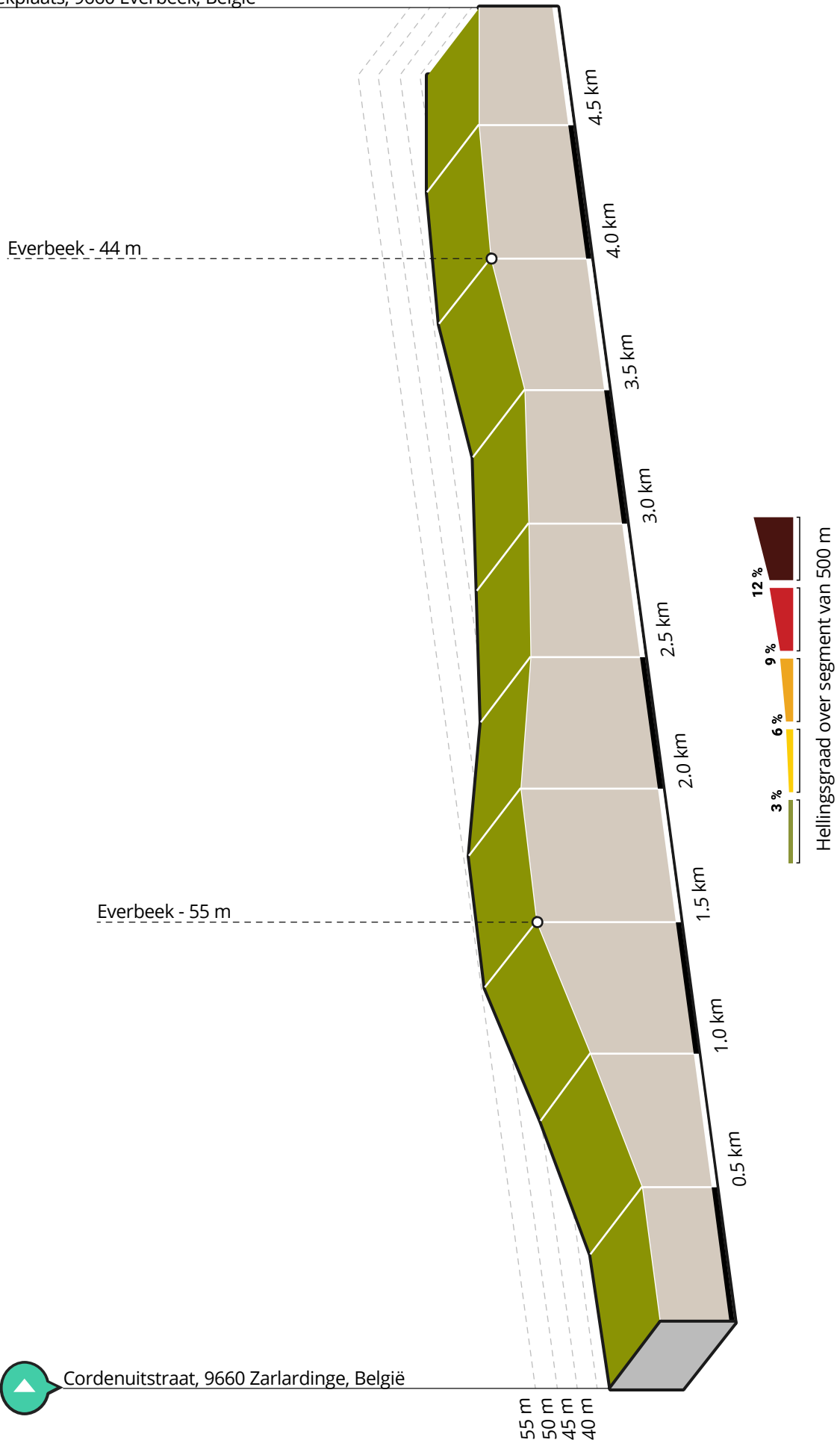




map data: © OpenStreetMap Contributors; Cartography: © RouteYou



Everbeekplaats, 9660 Everbeek, België



Cordenuitstraat, 9660 Zarlardingne, België

De Kleppe - rolstoeltoegankelijke wandeling



Lengte: 4.9 km

Stijging: 28 m

Moeilijkheidsgraad: 4/10

Cordenuitstraat, 9660 Zarlardingne, België

Everbeekplaats, 9660 Everbeek, België

Routebeschrijving

De rolstoeltoegankelijke wandeling wordt je aangeboden door De Kleppe (www.dekleppe.be).

Bezienswaardigheden



De Kleppe

Everbeek



- Afstand langs route: 0.02 km



Afbeelding 1: De Kleppe

De Kleppe is sinds 1995 een vakantiehuis gelegen in de groene Vlaamse Ardennen dat zich specifiek richt tot kwetsbare groepen.

Omwille van een basistoegankelijkheid van het gebouw vinden heel wat groepen van personen met een handicap de weg naar De Kleppe. Na vele jaren van voorbereiding en gesprek met betrokkenen en experts wil De Kleppe een voorloper zijn in het aanbieden van zorgvakanties. Daarom zal vanaf 2010 gewerkt worden aan: het toegankelijk maken van het gebouw en het domein, de uitbouw van een zorgnetwerk en het uitwerken van een creatief en educatief activiteitenaanbod.



Everbeek

Brakel, Everbeek, Oost-Vlaanderen



- Afstand langs route: 0.02 km



Afbeelding 2: Everbeek (Bron: FrDr)

Everbeek is een plaats in de Belgische provincie Oost-Vlaanderen en een deelgemeente van Brakel. Everbeek ligt in de Vlaamse Ardennen in het zuiden van de provincie, tegen de grens met Wallonië. De oude dorpskern ligt in het zuiden van de deelgemeente, en wordt Everbeek-Beneden genoemd. Een jongere en afzonderlijke parochie ligt in het noorden en wordt Everbeek-Boven genoemd. In het spoor van Francies De Schouwer emigreerden tussen 1888 en 1925 zo'n 150 Everbekenaars naar het Canadese Manitoba.



Noelma - Everbeek

Everbeek



- Afstand langs route: 0.16 km



Afbeelding 3: Noelma - Everbeek (Bron: Nieuwsblad)

Het Nieuwsblad heeft een set reportages gemaakt rond unieke volkse kroegen in Vlaanderen. In samenwerking met RouteYou wordt hier een fietsroute aangeboden die enkele van deze pareltjes van de Belgische gezellige café-cultuur bezoekt.




Sint-Annakapel
Mierenhoek, Brakel

3 - Afstand langs route: 0.92 km



Afbeelding 4: Sint-Annakapel (Bron: *Vlaamse Gemeenschap*, 21-09-1999, ©*Vlaamse Gemeenschap*)

Gelegen op de hoek met Spinele. Geschilderde rechthoekige wegkapel onder pannen zadeldak uit eind 19de eeuw, hersteld en herschilderd in 1992. Voorgevel met vernieuwd bakstenen parement. Rondboogdeur met ijzeren hek tussen lisenen en onder tuitgeveltop met ijzeren kruisbekroning. Gecementeerde zijgevels met schijnvoegen. Gedecapeerd houten beeld van Heilige Anna en Maria voor wandnis en op houten altaarblad. DE LANGE S., Parels aan de taalgrens, in *De Wandelvogel*, XXVII, 3, 1999, p. 6.



Veldkapelletje
Hemelrijk, Brakel

4 - Afstand langs route: 1.68 km

Veldkapelletje aan de noordelijke straatzijde, tegenover nummer 5. Eenvoudige rechthoekige bakstenen pijler afgedekt door betonnen ezelsrug met kruisje, uit de jaren 1950; vervangt een oudere kapel wegens zijn ronde vorm zogenaamd "Torreke" en reeds aangegeven op topografische kaart van 1864. Heilig Hartbeeldje in rondboognis met traliedeurtje onder kruismotief in baksteen. DE LANGE S., Parels aan de taalgrens, in *De Wandelvogel*, XXVII, 3, 1999, p. 6.



Afbeelding 5: Veldkapelletje (Bron: *Vlaamse Gemeenschap*, 07-09-1999, ©*Vlaamse Gemeenschap*)



Hemelrijk

5 - Afstand langs route: 1.77 km



Afbeelding 6: Hemelrijk

Deze vakantiewoning ligt in het hart van de Vlaamse Ardennen en biedt alle mogelijkheden voor een rustig verblijf. Fietsen, wandelen en genieten op de boerderij. Gelegen aan een veldwegel, met panoramisch zicht. Deze vakantiewoning ligt in het hart van de Vlaamse Ardennen en biedt alle mogelijkheden voor een rustig verblijf. Fietsen, wandelen en genieten op de boerderij. Gelegen aan een veldwegel, met panoramisch zicht.

Voor bijkomende informatie klik hier.



Onze-Lieve-Vrouwekapel

Hemelrijk, Brakel



- Afstand langs route: 1.8 km



Afbeelding 7: Onze-Lieve-Vrouwekapel (Bron: Vlaamse Gemeenschap, 07-09-1999, ©Vlaamse Gemeenschap)

Voor het nummer 9 gelegen Onze-Lieve-Vrouwekapel, gelegen op hoek van voortuin met veldweg, tegenover Terbeken. Opgericht in 1896 volgens gevelopschrift; vervangt wellicht een oudere kapel (zie topografische kaart van 1864 en 1884). Rechthoekige wegkapel in baksteenarchitectuur onder kunstleien zadeldak; afgeronde sluiting met leien dakschilden. Hardstenen gevelsteen in top met moeilijk leesbaar opschrift, vermeldt bouwjaar 1896 en 3 namen "Benoit Stevens / Felicite Rosier / Pierre Winck". Afgeknotte voerpuntgevel begrensd door lisenen; storend jonger breukstenen parement. Decoratief smeedijzeren topkruis met weerhaan. Brede rondboogvormige vleugel deur met betonnen tussendorpel, roedeverdeling in bovenlicht; groengeschilderde dubbele deur met deurlichten en geprofileerde tussenstijl. Beide zijgevels met ruitvormige anker met bout en een gebogen imitatievenster. Daklijst met baksteenfries.



Gesloten hoeve

Hemelrijk 12, Brakel



- Afstand langs route: 2.31 km

Grote hoeve van het gesloten type met onregelmatige vierhoekige binnenplaats. Bakstenen hoevegebouwen voornamelijk uit de tweede helft van de 19de eeuw met opvallend volume voor woning en



Afbeelding 8: Gesloten hoeve (Bron: Vlaamse Gemeenschap, 21-09-1999, ©Vlaamse Gemeenschap)

schuur; diverse storende jongere aanpassingen; jongere bedrijfsgebouwen in de 20ste eeuw toegevoegd op achtererf. Toegangspoort met doorrit in lage L-vormige bedrijfsvleugel met stallen aan de straat; bedaking deels met pannen en golfplaten; rechts afgeschuinde hoek naast oprit van schuurpoort. Ten noordwesten, ruim boerenburgerhuis van zeven traveeën en twee bouwlagen onder schilddak (kunstleien, nok parallel aan de straat) met dakklokje. Erfgevel (naar het zuidoosten) met gewit bakstenen gevelparement aangebracht in midden 20ste eeuw (?). Verhoogde begane grond met omlijste rechthoekige deur; rechthoekige vensters, ook op lagere bovenverdieping met vernieuwd houtwerk. Naar verluidt overwelfde kelder doch voorts binnenshuis sterk gewijzigd. Ten noordoosten, hoge en lange langsschuur onder zadeldak (leien, nok loodrecht op de straat). Jaartal 1885 in decoratieve topanker van straatpuntgevel boven gedichte topoculus van omlijsting van gesinterde bakstenen; asymmetrisch geplaatste schuurpoort met houten latei onder rondbogig spaarveld. Erfgevel met overhoekse baksteenfries onder de daklijst. Ten westen, losstaande bijbehorende stal in sterk aangepast vroeger boerenhuis; jaartal 1759 in cijferankers op rij tegen de sterk verminkte voorgevel. Sporen van deuren en vensteromlijstingen van gesinterde bakstenen. Links aandak met vlechtingen.



Wegkapel

Terbeken, Brakel



- Afstand langs route: 2.42 km

Wegkapel voorbij nummer 4, naast een voetweg westwaarts over de Kapellekouter. Eenvoudige rechthoekige bakstenen kapel afgedekt door betonplaten zadeldak. Bouwjaar 1923 en oprichtster



Afbeelding 9: Wegkapel (Bron: *Vlaamse Gemeenschap*, 07-09-1999, ©*Vlaamse Gemeenschap*)

Wangermez Leonie vermeld op ruitvormige hardstenen gevelsteen in de puntgeveltop; heden verweerd opschrift. Verdiepte niet afgesloten rondboog. Houten kruis met ijzeren offerblokje onder geschilderd Christusbeeld en Heilige Geestduif boven opschrift INRI.



Kapellekoutermolen
Hemelrijk, Brakel



- Afstand langs route: 2.43 km



Afbeelding 10: Kapellekoutermolen (Bron: *Vlaamse Gemeenschap*, 21-09-1999, ©*Vlaamse Gemeenschap*)

Puin van de zogenaamde Kapellekoutermolen, benaming verwijzend naar de locatie. Gelegen ten noorden van de straat, op een afstand bepaald in het oprichtingsoctrooi van 1788 voor de molen; bereikbaar via veldweg naast nummer 12. Opgericht

in 1788-1791 als stenen korenwindmolen op molendam afgezet door bakstenen muur met steunberen. In werking tot 1919. Sinds midden 20ste eeuw ontmanteld en deels gesloopt. Thans rest nog verscholen door omringende populieren: niet afgedekte ingekorte conische bakstenen molenromp op molendam met bakstenen ommuurd. Behouden getraliede vensters (deels gedicht) van drie bovenverdiepingen boven beide poorten: overblijvend metselwerk van hun vroeger overwelfde doorrit in de belt. Binnenin enkel nog een paar balken van de drie ingestorte balklagen.



Hoeve
Terbeken 4, Brakel



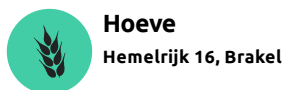
- Afstand langs route: 2.43 km



Afbeelding 11: Hoeve (Bron: *Vlaamse Gemeenschap*, 07-09-1999, ©*Vlaamse Gemeenschap*)

Voormalige hoeve met grotendeels verharde (gebetonneerde) binnenplaats; brede toegang met ijzeren hek aan zware overhoekse bakstenen hekpijlers afgedekt door hardstenen dekplaat met bolornament. Waarschijnlijk deels nog een rest van een grote hoeve met losse bestanddelen zoals weergegeven op de Ferrariskaart (1771-1778). Naar het zuidoosten georiënteerd boerenhuis van zeven traveeën, deels met zolderverdieping, + links aanpalende dwarsschuur onder doorlopend zadeldak (pannen), mogelijk opklimmend tot de 18de eeuw met jongere aanpassingen (tweede helft van de 19de eeuw). Begane grond en opkamer met licht gebogen muuropeningen in rechthoekige hardstenen omlijstingen, behalve twee linker, met sponning en luikduimen; voordeur gekoppeld aan venster. Gecementeerde plint in afgevlakte imitatiebossage en houten daklijst op consoltjes als jongere elementen. Eveneens aangepast interieur, bewaart driedelige overwelfde kelder (buitentrap later toegevoegd). Dwarsschuur met opschriften op binnenzijde raamwerk van schuurpoort: 1888, kruismotiefje

tussen V D Schueren, VDVD en J.B.T. Ten zuidoosten, parallel boerenhuis, lage bakstenen stallen onder pannen zadeldak.



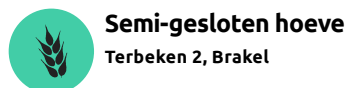
9 - Afstand langs route: 2.72 km



Afbeelding 12: Hoeve (Bron: *Vlaamse Gemeenschap*, 21-09-1999, ©*Vlaamse Gemeenschap*)

Opvallend burgerhuis landschappelijk fraai gelegen, namelijk achterin aan een voetweg van Hemelrijk naar Terbeken; voorgevel met uitzicht op de resten van de vroeger bijbehorende windmolen zogenaamd "Kapelkoutermolen". Vanaf 1873 molenaarshuis van de familie Vandenhoute, eigenaar van de Kapelkoutermolen. Woning deels echter teruggaand op een ouder huis van één bouwlaag vermoedelijk uit het de eerste helft van de 19de eeuw, verhoogd en aangepast in het eerste kwart van de 20ste eeuw (?); bedrijfsgebouwen toegevoegd in het derde en vierde kwart van de 19de eeuw. Dubbelhuis van zeven traveeën en twee bouwlagen onder schilddak (kunstleien). Horizontaliserende gecementeerde lijstgevel. Benedenverdieping in afgevlakte imitatie-bossage. Rechthoekige voordeur en beluikte rechthoekige benedenvensters in hardstenen omlijstingen; verdiepte deur met bovenlicht. Geprofileerde puilijst. Bovenvensters onder markerende verbonden booglijsten en met diamantkopsluitstenen. Omlopende gewitte houten kroonlijst op modillons met dropmotief. Staldeer in afgeschuinde achtergevelhoek; deurtravee verhoogd met puntgevelvormig zolderlaadvenster. Bepleisterde zoldering van zogenaamd "beste kamer" verrijkt met stucdecoratie; neoclassicistische marmeren schouwmantel. Ijzeren toegangshek links opzij tussen woning en bedrijfsgebouw met paardenstal; gekasseide oprit naar dito smal achtererf deels begrensd door in L-vorm opgestelde bijgebouwen onder snijdende pannen zadeldaken. Gewitte

erfgevels met groengeschilderde poorten en luiken. Vleugel met dwarsschuur, koetshuis en koeienstal parallel aan de woning, vertoont daklijst op samengestelde tandlijst. Armwaterpomp met fraai armuiteind in wagenpoort. Volkse figuratieve beschilderingen uit de 20ste eeuw op boogveld en hoekafronding van poort. Afzonderlijk tweeledig bakstenen bakhuisje op het achtererf.

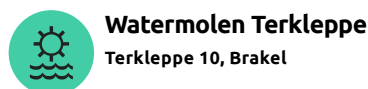


10 - Afstand langs route: 2.73 km



Afbeelding 13: Semi-gesloten hoeve (Bron: *Vlaamse Gemeenschap*, 07-09-1999, ©*Vlaamse Gemeenschap*)

Semi-gesloten bakstenen hoeve uit het vierde kwart van de 19de eeuw en het eerste kwart van de 20ste eeuw, teruggaand op oudere kleinere hoeve. Rechthoekige binnenplaats gekasseid rondom vroegere mestvaalt, thans grasperk. Zijdelings aan de straat palend boerenhuis van anderhalve bouwlaag, volgens sporen in straatpuntgevel vergroting uit het vierde kwart van de 19de eeuw van woning van één bouwlaag Ruitvormige verankeringen met bout typerend voor eind 19de eeuw. Erfgevel (op het zuidoosten) met verwerking van hardsteen o.m. omlijsting deur en keldervensters, hoek- en boogstenen van benedenvensters in diamantkopvorm. Ten westen, in L-vorm aangebouwde stallen en jongere schuur met bieten- en aardappelkelder. Ten zuidoosten, wagenhuis met paardenstal; geïncorporeerde bakoven met aan de achtergevelzijde uitspringende oven onder zadeldak.



11 - Afstand langs route: 3.02 km

Voorheen watermolen Terkleppe of Kleppemolen. Van deze watermolen die zou hebben afgehangen



Afbeelding 14: Watermolen Terkleppe (Bron: *Vlaamse Gemeenschap, 07-09-1999, ©Vlaamse Gemeenschap*)

van de heerlijkheid Hazoten, is reeds melding in 1597. Vroegere maalderij met rechts aanpalend molenaarshuis. Electrisch aangedreven maalderij in werking tot circa 1975. Samen met loodrecht achter aansluitende vroegere bedrijfgebouwen van bijhorend hoevetje voornamelijk in de jaren 1980 ingrijpend aangepast tot huidige vrij riante landelijke woning. In de ruime bijhorende tuin naast de Kleppebeek, één van de twee vroegere spaarvijvers opnieuw aangelegd. Schuin bij de straat gelegen vroeger molenaarshuis van twee bouwlagen, onder pannen schilddak, vergroting na brand circa 1933 van lager en minder diep ouder huis (zie sporen van vroegere zijpuntgevel gevel met vlechtingen rechts). Enkel rechts aanpalende overzolderde toegangspoort bewaart nog enigszins zijn oud uitzicht. In de huidige woning parallel aan de straat, als open ruimte geïntegreerde vroegere watermolen met deels gerenoveerde maalinstallatie; omvat één maalstoel en elektrische motor op niveau van het asgat. VAN TRIMPONT M., Wat is er van "Ter Kleppe"?, in Triverius, XXX, 3, 2000, p. 10-12.



Boerderij21



- Afstand langs route: 3.08 km

Boerderij21 is gelegen tussen de groene heuvels, de glooiende velden en de ongerepte natuur van het dorpje Everbeek, in het zuiden van de Vlaamse Ardennen. Het vakantieverblijf op de 1ste verdieping van de hoevewoning is ingericht met een keuken, eet- en zithoek, badkamer en 2 slaapkamers. Hier krijgt u de kans om op een actieve hoeve het boerderijleven te ontdekken en tevens te genieten van een deugddoende vakantie



Afbeelding 15: Boerderij21



Hoeve
Terkleppe 8, Brakel



- Afstand langs route: 3.11 km



Afbeelding 16: Hoeve (Bron: *Vlaamse Gemeenschap, 07-09-1999, ©Vlaamse Gemeenschap*)

Voormalige hoeve met semi-gesloten aanleg. Als landbouuitbating in werking tot circa 1980, sindsdien gerenoveerd. Bakstenen hoevegebouwen merendeels uit de 18de eeuw, rondom erf met midden aan de straatzijde en tegenover het achterin gelegen boerenhuis een ijzeren toegangshek aan bakstenen pijlers. Boerenhuis van zes traveeën onder zadeldak (vroeger kunstleien, thans pannen, nok parallel aan de straat). Zijpuntgevels met vlechtingen op hardstenen consoles (originele in linker zijgevel). Voorgevel (op het zuiden) behield oorspronkelijk voorkomen met alle muuropeningen in rechthoekige hardstenen omlijstingen. Vensters met sponning en luikduimen, doch ramen thans in aluminium. Deur met stenen latei en decoratief smeedwerk in het hoge bovenlicht. Brede getrapte daklijst. Links onder de opkamervensters, een

buitenkeldertrap en één getralied keldervenster. Een aantal nieuwe vensters in achter- en zijgevels. Binnenshuis smaakvol tot eigentijdse woning aangepast, harmoniërend met interieurelementen van de oude woning (samengestelde balklaag in centrale kamer) en jongere zoals vloeren typerend voor het eerste kwart van de 20ste eeuw. Vierdelige overwelfde kelder. Ten westen, vroeger bedrijfsgebouw met dwarsschuur en stallen voorzien van troggewelven tussen ijzeren liggers. Midden de gekasseide paardenstal met houten ruiven. Ten oosten, kleinere sterk gewijzigde vroegere stal. Ten noorden, op het achtererf, bakstenen bakhuis van het tweedelige type. Zoldervenster in voorpuntgevel op houten onderdorpel. Zogenaamd "Koorstkapelletje", achterin gelegen op achtererfhoek van nummer 8 naast de oever van de Kleppebeek, voorheen bereikbaar via pad tussen nummer 8 en 10, thans slechts toegankelijk vanaf nummer 10. Eenvoudig en klein rechthoekige bakstenen kapelletje met pannen zadeldak, minstens opklimmend tot het vierde kwart van de 19de eeuw (zie topografische kaart van 1884). Groengeschilderd rechthoekige deurtje in rondboog met blind boogveld en houten latei.



Pijlerkapel
Bergstraat, Brakel

14 - Afstand langs route: 3.25 km



Afbeelding 17: Pijlerkapel (Bron: Vlaamse Gemeenschap, 07-09-1999, ©Vlaamse Gemeenschap)

Kapelletje in hoek van boomgaard bij de straat, opgericht in de jaren 1920 ter vervanging van een houten gevelkapelletje met Onze-Lieve-Vrouwebeeld aan de gerenoveerde woning (nummer 32). Rechthoekige, gecementeerde bakstenen pijler met

gewitte cementering en gepikte plint; pannen zadeldakje. Korfboognis afgesloten door rondbogig traliedeurtje. Gepikt uitspringend kruis in punttop. Heilig Hartbeeldje onder stomp. Informatie verstrekt door L. De Temmerman.



Hoeve
Breedstraat 16, Brakel

15 - Afstand langs route: 3.41 km



Afbeelding 18: Hoeve (Bron: Vlaamse Gemeenschap, 07-09-1999, ©Vlaamse Gemeenschap)

Sterk gerenoveerd voormalig hoevetje. Bakstenen gebouwen met U-vormige aanleg; waarschijnlijk voornamelijk uitbreiding uit de tweede helft van de 19de eeuw van kleinere oudere constructies. Vrij laag boerenhuis van zes traveeën parallel aan de straat. Voorgevel afgelijnd door brede tandlijst; hardstenen lateien en deurposten; geschilderde bepleisterde plint versierd door banden en ruitmotieven. Recent vervangen houtwerk en nieuw achtergevelparement. Bakoven en varkensstal in links gelegen bijgebouw; rondbogig voedergat naast staldeurtje.




Solitaire taxus
Terbeken, Brakel

16 - Afstand langs route: 3.46 km



Afbeelding 19: Solitaire taxus (Bron: Vanmaele, Nele, 28-11-2013, ©Vlaamse Gemeenschap)

De taxus op stam heeft een compacte kruin. De boom staat op een driehoekig en klein kadastraal perceel, op het kruispunt van enkele onverharde wegen. Reeds op de Kabinetskaart van graaf de Ferraris was op deze plaats een boom te zien. Op de kaart van Vandermaelen staat op deze locatie geen boom meer ingetekend maar wel een kapel, net als op latere topografische kaarten. Mogelijk hoorde deze boom bij een inmiddels verdwenen kapel of was het een kapelboom.



Kapelletje
Breedstraat, Brakel

17 - Afstand langs route: 3.96 km



Afbeelding 20: Kapelletje (Bron: *Vlaamse Gemeenschap*, 25-08-1999, ©*Vlaamse Gemeenschap*)

Kapelletje aan de zuidelijke straatzijde naast scheidingsgracht van weiland; in oorsprong minstens opklimmend tot het derde kwart van de 19de eeuw (aangeduid op topografische kaart van 1862); hersteld in 1952 en recent herschilderd. Brede rechthoekige bakstenen pijler met gewitte cementering, afgedekt door betonnen ezelsrug. Rondboognis met traliedeurtje in bruingeschilderde omlijsting. Gepolychromeerde buste van Heilig Hart. L. DE TEMMERMAN, Everbeekse kapelletjes, Everbeek-Beneden Infoblad voor de parochianen, 1995, p. 17.



Wegkapel Onze-Lieve-Vrouw de la Salette
Plaatsbeek, Brakel

18 - Afstand langs route: 4.23 km

Wegkapel in straatbocht naast voetweg Dries. Volgens opschrift omlijste gevelsteen onder de geveltop opgericht in 1855 door Rosalie Clinquant voor de zielerust van haar echtgenoot Dominique Lampo en toegewijd aan Onze-Lieve-Vrouw van La Salette. Hersteld in 1953 met aanpassing dakhelling;



Afbeelding 21: Wegkapel Onze-Lieve-Vrouw de la Salette (Bron: *Vlaamse Gemeenschap*, 14-09-1999, ©*Vlaamse Gemeenschap*)

gerestaureerd in 1984 door de eigenaars Du Chau-Broddelez (zie gedenksteen binnenin). Rechthoekige bakstenen kapel onder overstekend pannenzadeldak. Verhoogde voorgevel eindigend op gedrukte klokvormige top met voluten op hoge pilasters; bekronend decoratief ijzeren kruis. Rondboog afgesloten door ijzeren hek. Sterk gewijzigde vernieuwde binnenafwerking, onder andere met deels ruwe bakstenen wanden en nieuw gemetst altaar; geschilderd houten altaarblad met dito trommeltabernakel geflankeerd door twee dito zuilen (resten van altaarportiek?). Gepolychromeerd gipsen beeld van Onze-Lieve-Vrouw van Salette met twee kinderen. Gepolychromeerde beelden van twee geknielde engelen, Heilige Theresia en enkele kleinere beeldjes namelijk Kindje Jezus van Praag, Heilige Rita, Sint-Pieter. In de wegberm van voetweg Dries: gemetste bakstenen bronput vooraan afgesloten met houten luik, vroeger in gebruik bij de schuin tegenover liggende kapel. DE TEMMERMAN L., De familie Clinquant in Everbeek in de 18de en 19de eeuw, in *Triverius*, XXII, 1, 1992, p. 21-22.



Oude pastorie van Everbeek-Beneden
Tamelbroekstraat 2F, Brakel

19 - Afstand langs route: 4.45 km

Oude pastorie van Everbeek-Beneden. In oorsprong minstens opklimmend tot de 17de eeuw, na schenking al sinds eind 17de eeuw als pastorie in gebruik. Circa 1791 verbouwd op kosten van de toenmalige pastoor. Jaartal 1832 in latei van voordeur vermoedelijk verwijzend naar toenmalige



Afbeelding 22: Oude pastorie van Everbeek-Beneden (Bron: Van Acker, Pascal, 09-07-2016, ©Pascal Van Acker)

aanpassingen; wellicht tot circa 1856 pastorie. Onbewoond van 1954 tot 1995 en sindsdien in renovatie waarbij delen werden vernieuwd of licht aangepast, zowel buitenshuis (onder andere van achtergevel) als binnenshuis, soms met hergebruik van het oude materiaal. Achterin gelegen voorheen omgracht breedhuis van één bouwlaag en negen traveeën onder mank zadeldak. Rechts zijaandak met vlechtingen en geveloren met hardstenen console en afdekking. Verhoogde begane grond in voorgevel (naar het zuidoosten) voorzien van rechthoekige muuropeningen in vlakke hardstenen omlijstingen, smaller venster links van deurtravee; deur met negblokken en brede deurstoep van 4 treden. Sporen van oudere muuropeningen namelijk bogen en bouwnaden; blinde linker travee in verschillend gekleurd metselwerk als latere uitbreiding van 18de-eeuws volume. Een waterafvoergeut aan weerszij van de deur in of boven de gepikte plintbepoetsing. Vermoedelijk oudste kelder onder oostelijk huisdeel met vanuit de hoeken uitkragend gedrukt bakstenen gewelf thans merendeels door beton vervangen. Driedelige overwelfde kelder onder westelijk huisdeel met hardstenen vloertegels en keldertraptreden. Herkenbare rest van noordwesthoek van de omgrachting.



 - Afstand langs route: 4.52 km

Voormalige brouwerij opgericht in begin 20ste eeuw door ingenieur-brouwer R. De Vulder, buiten werking sinds circa 1940. Industrieel bakstenen gebouwencomplex met onderkelderde hoofdgebouwen aan de straat. Grootste volume links van twee verdiepingen en vijf traveeën; rechts annexe



Afbeelding 23: Brouwerij (Bron: Vlaamse Gemeenschap, 14-09-1999, ©Vlaamse Gemeenschap)

woning van vier traveeën en één bouwlaag op gecementeerde plint met imitatiebreuksteenvoegen en met eveneens doorlopende puilijst; voorts geleed door lisenen en spaarvelden. Brede korfboogpoort met gekasseide doorrit naar de dito binnenkoer. Aangepaste deurtravee van huis verhoogd door getraptdakvenster. Ronde schoorsteen bovenaan decoratieve afgewerkt met ruitmotieven en baksteenlijsten. Bedrijfsgebouwen rondom binnenplaats sterk gewijzigd.



 - Afstand langs route: 4.57 km



Afbeelding 24: Dokterswoning (Bron: Vlaamse Gemeenschap, 14-09-1999, ©Vlaamse Gemeenschap)

Voormalige dokterswoning, volgens het kadasterarchief gebouwd in 1872 door dokter Ch.-L. Anceau met bijgebouw rechts in voortuin, nadien in beide voortuinhoeken toegevoegde zijdelings aan de straat palende kleine afhangen. Herenhuis met diepe voortuin; afsluiting aan de straat met centraal toegangshek tussen bakstenen hekpijlers met hardstenen dekplaat en dito luierikken; voorts hekwerk op lage bakstenen muur, gecementeerd met imitatiebreukstenen voegwerk. Bakstenen dubbelhuis van twee bouwlagen en vijf traveeën

onder schilddak (pannen, nok parallel aan de straat). Symmetrische lijstgevel met getoogde vensters en horizontaliserende hardstenen kordons. Licht uitspringend deurrisaliet eindigend op driehoekig fronton met bekronende pin; accentuerende hardstenen deuromlijsting onder dito balkon met decoratieve ijzeren leuning; deur met bovenlicht. Kroonlijst op uitgelengde modillons. Oculi in rechter zijgevel. Tot garages omgevormde aanhorigheden aan weerszij van de tuin, links met gewijzigde straatgevel en aangepast dak.



Kasteel d'Harveng

Tamelbroekstraat 16, Brakel



- Afstand langs route: 4.72 km



Afbeelding 25: Kasteel d'Harveng (Bron: *Vlaamse Gemeenschap*, 14-09-1999, ©*Vlaamse Gemeenschap*)

Zogenaamd "Kasteel d'Harveng" naar de bouwheren notarisfamilie d'Harveng. Bakstenen ommuring van omringend vroeger kasteelpark aan de straat tegenover het kasteel onderbroken door ijzeren hekwerk; fraai centraal openzwaaiend hek aan ijzeren hekpijlers. Aanvankelijk blokvormig herenhuis; onderkelderd dubbelhuis van vijf traveeën en twee bouwlagen onder schilddak (leien, nok parallel aan de straat); volgens L. De Temmerman kasteel gebouwd in 1840, doch nog niet aangeduid op Atlas der Buurtwegen van Everbeek van 1844-1848; vlg. kadasterarchief gebouwd in 1845 door B. D'harveng; eind 19de eeuw (1898/1899) aangepast met aanbouw toren tegen voorgevel door D'harveng D'harveng A. in 1898-1899. Bepleisterde en witgeschilderde gevels van oorspronkelijk dubbelhuis bewaart rechthoekige muuropeningen met ogen voor luiken, horizontaliserende banden, kordons en lijsten;

omlopend hoofdstel met gelede architraaflijst en uitspringende houten kroonlijst op klossen. Wellicht ook eind 19de eeuw toegevoegde decoratieve nokbekroningen met rest van windwijzer (?). Rest van rode voorgevelbeschildering met witte imitatiebanden, aangebracht ter unifiering met de centraal aan de voorgevelzijde uitgebouwde vierkante toren; rijkelijk met hardsteen uitgewerkte torengevels onder opvallende torenspits hetgeen het gebouw zijn kasteelallure verleent. Breed hardstenen balkon met geajoereerde leuning en dito balustrade met hoektorentjes ter aflijning van de voorzijde. Hoge afgeknotte torenspits gedecoreerd met (zinken ?) siertouwen, dakkapelletjes, windvanen waarin letters CD en GD, daklijst met palmetten. Deur en benedenvensers van toren (portaal) voorzien van jachtmotieven en initialen GD, PD en DD CD in gegraveerd glas, verwijzend naar leden van de familie d'Harveng. Omlopend bordes van toren met afsluiting van betonnen imitatietakken. Interieur met oorspronkelijke indeling, aankleding eind 19de eeuw deels gewijzigd en verrijkt. Meerdere overwelfde huiskelder; keldertrap met hardstenen treden. Portaal met houten afwerking namelijk ter omlijsting van muuropeningen en bekleding zoldering met getand lijstwerk. Meerkleurige tegelvloer met decoratief patroon. L-vormige trapgang met witmarmeren vloer, plafond met lijstwerk, dubbele deuren naar de salons. Neoclassicistische marmeren schouwmantels, plafonds met rijke stucornamentiek, supraporta en deurpanelen met reliëfornamentiek. Wanden van groot salon met lambrisering en decoratief lijstwerk. Geschilderde slingertrap tot zolderverdieping met hardstenen aanzettrede, slanke getorseerde houten trappaal, deels (?) gemarmerde houten treden, leuning met zilvergrijs geschilderde fijne ijzeren spijlen en houten leuningwring. Interessant ingedeelde bovenverdieping met centrale overloop en grote kamers in de hoeken; tussenliggende kleine kamers met deur voorzien van bovenlicht met roedeverdeling; enkele vaste wandkasten. Aanhorigheden (voormalig koetshuis en paardenstallen) omvatten twee gebouwen aan weerszij van het kasteel onder schilddak (nok loodrecht op de straat) en ermee verbonden door een kleiner bijgebouw; voorgevelzijde heden ontsierd door een recent pakstenen parement en aanpassing van muuropeningen; rechter vleugel na brand in het derde kwart van de 20ste eeuw sterk ingekort. Accoladeboogvormige geveltopy van paardenstallen links bekrond door steigerend paard in ijzer; daknok met rest van palmettenrij. Sinds circa 1970 tot

dancing aangepaste en vergroot deel ernaast bewaart bakstenen troggewelven tussen ijzeren liggers en twee kwartronde hardstenen drinkbakken in de hoeken van voorste gedeelte. Parkaanleg volledig verdwenen; geen onmiddellijk zichtbaar spoor van de vroegere ijskelder. In de as van de achtergevel gelegen imitatiegrot. DE TEMMERMAN L. - DENDAUW F. - PREMEREUR A. - VERACHTEN L., Everbeek, Opbrakel, Parike en Zegelsem in oude prentkaarten, Zaltbommel/Nederland, 1995, p. 10, 12.



Dorpswoning

Nestor Debeckstraat 8, Brakel



- Afstand langs route: 4.82 km



Afbeelding 26: Dorpswoning (Bron: *Vlaamse Gemeenschap*, 01-07-1999, ©*Vlaamse Gemeenschap*)

Reeds herhaaldelijk aangepast rijhuis met oude kern, vermoedelijk uit de 18de eeuw; wellicht aanvankelijk drie traveeën en twee bouwlagen, met later rechts toegevoegde poorttravee onder mank zadeldak (pannen); links aandak met vlechtingen en hoge schouderstukken op hardstenen console en met dito afdeksteen. Links toegevoegde travee voorheen met opkamer en kelder (gesupprimeerd) onder afzonderlijk lager zadeldak. Gewitte bakstenen voorgevel afgelijnd door groengeschilderde kroonlijst. Twee rechthoekige benedenvensters bewaren hun hardstenen omlijsting met luikduimen. Toegangsdeur woning opzij in doorrit van poort. Brede korfboogpoort met vlakke hardstenen sluitsteen en imposten; opgeklampte poort. Houten zolderluik erboven gevat in houten kozijn en met drie gebogen vlieggaten. Interieur bewaart samengestelde balklaag met ontpleisterde moerbalken en kleine kelder met tongewelf.



Hoekhuis

Nestor Debeckstraat 14, Brakel



- Afstand langs route: 4.86 km



Afbeelding 27: Hoekhuis (Bron: *Vlaamse Gemeenschap*, 01-07-1999, ©*Vlaamse Gemeenschap*)

Gelegen aan de hoek met Tamelbroekstraat. Voormalige café en verfwinkel, heden taverne "'t Fameus Verleden". Eclectisch getint bakstenen hoekhuis van twee bouwlagen uit begin 20ste eeuw. Banden en booglijsten van lichtgrijze baksteen. Markerende afgeschuinde hoektravee verhoogd met getraptdakvenster en rondbogig spaarveld boven de dubbele deur in vlakke hardstenen omlijsting. Decoratief geëtsd glas in beide deurlichten en opschrift G. Degallier-Vanderelst, van de bouwheer/schilder in het bovenlicht.



't Fameus Verleden



- Afstand langs route: 4.87 km



Afbeelding 28: 't Fameus Verleden

Al sinds 1902 is dit stamineetje de ontmoetingplek voor de dorpsbewoners van Everbecq, sinds de fusies Everbeek genoemd.

'Bij Marie Punter' luidde het vroeger, aangezien er

een combinatie café - verfwinkel was. De schilder zorgde voor het prachtige plafond in de 'schone plek'.

Waar nu de speelkamer is, werd verf en behang verkocht.

3 generaties lang heeft men dit cafeetje authentiek gehouden en dit fameus verleden heeft de uitbater zoveel als mogelijk proberen te behouden.

Dit resulteerde in een bruin staminee dat nog steeds staat voor een gezellige babbel bij een (nu wel) fris biertje van Belgische bodem.



Taverne 't Fameus Verleden



- Afstand langs route: 4.88 km



Afbeelding 29: Taverne 't Fameus Verleden (Bron: *t fameus verleden*)



Boerenburgerhuis

Everbeekplaats 15, Brakel



- Afstand langs route: 4.95 km



Afbeelding 30: Boerenburgerhuis (Bron: *Vlaamse Gemeenschap, 01-07-1999, ©Vlaamse Gemeenschap*)

Gelegen aan de hoek met de Reepstraat. Voormalige

café met smidse (volgens kadasterarchief), gelegen ten noorden tegenover de Sint-Mariekerk. Boerenburgerhuis van één bouwlaag en zes traveeën onder zadeldak (kunstleien, nok parallel aan de straat), vermoedelijk uit de eerste helft van de 19de eeuw, aangepast in begin 20ste eeuw. Verankerde bakstenen lijstgevel met gecementeerde plint en daklijst met gootlijst; rechthoekige muuropeningen gevat in hardstenen omlijstingen met luikduimen en onder licht gebogen rollaag. Deuromlijsting op neuten; geprofileerde houten tussendorpel; vernieuwde deur en deurstoep van 3 treden. Gecementeerde rechter zijpuntgevel met schijnvoegen. Links aansluitende korte dwarsschuur met stal, onder pannen zadeldak. Links opzij in de voortuin gelegen voormalige smidse uit begin 20ste eeuw. Rechthoekig bakstenen bedrijfsgebouw onder zadeldak (pannen, nok loodrecht op de straat). Brede steekboogvormige muuropeningen in de lijstgevel met lisenen; één met poort en één venster met roedeverdeling. Straatpuntgevel met blinde vensters en dakoverstek met decoratieve houten dakrand.

Vind de route op RouteYou

Bekijk op mobiel



&rrqvkk