



Bolsterroute Herzele

Door vzw De Bolster

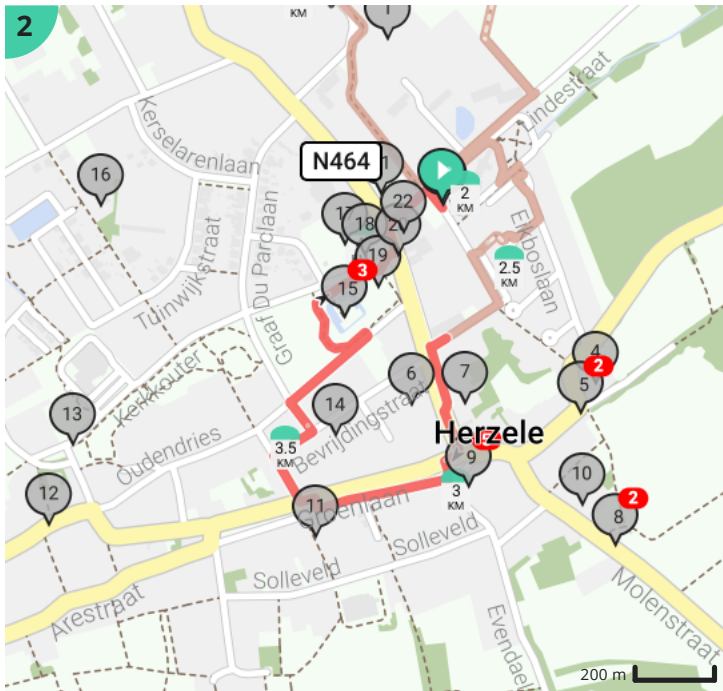
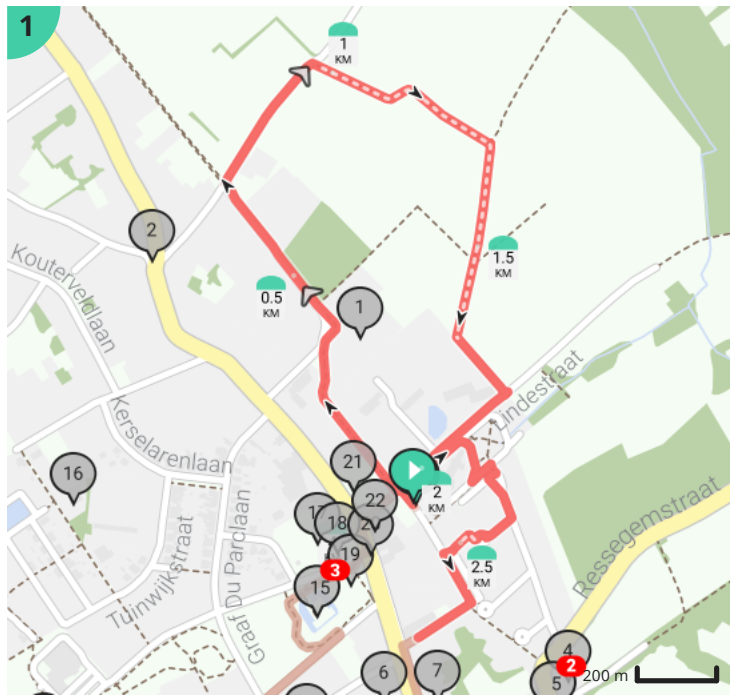
Bekijk op mobiel
































































- Lengte: 4.3 km
- Stijging: 20 m
- Moeilijkheidsgraad: 3/10
- Kloosterstraat, 9550 Herzele, België
- Kloosterstraat, 9550 Herzele, België





























Legende

- Route
- Bezienswaardigheid
- Steilheid van beklimming
- Steilheid van afdaling



Totaal	Type	Kaart- nummer	Informatie	Uurrooster 5 km/h	Volgende
0.0 km		1	Kloosterstraat	0 min	35 m
0.04 km		1	Links afbuigen op Kloosterstraat (Herzele)	0 min	0 m
0.04 km		1	Sla links af op Lindestraat (Herzele)	0 min	8 m
0.04 km		1	Sla rechts af op De Tramzate (Herzele)	0 min	657 m
0.38 km		1	KFC Herzele		
0.7 km		1	Sla rechts af op Sint-Rochusstraat (Herzele)	8 min	258 m
0.7 km		1	Sint-Rochuskapel		
0.96 km		1	Sla rechts af op Lindestraat (Herzele)	11 min	357 m
1.32 km		1	Sla links af op Wijngaardstraat (Herzele)	15 min	1 m
1.32 km		1	Draai om en ga verder op Wijngaardstraat (Herzele)	15 min	1 m
1.32 km		1	Links afbuigen op Lindestraat (Herzele)	15 min	473 m
1.79 km		1	Sla links af op Lindestraat (Herzele)	21 min	6 m
1.8 km		1		21 min	0 m
1.8 km		1	Sla scherp rechts af op Lindestraat (Herzele)	21 min	225 m
2.03 km		1	Sla scherp links af op Kloosterstraat (Herzele)	24 min	16 m
2.04 km		1	Sla links af op Kloosterstraat (Herzele)	24 min	90 m
2.13 km		1	Houd rechts aan op Kloosterstraat (Herzele)	25 min	6 m
2.14 km		1	Rechts afbuigen op Kloosterstraat (Herzele)	25 min	80 m
2.22 km		1	Sla scherp links af op Kloosterstraat (Herzele)	26 min	10 m
2.23 km		1		26 min	0 m
2.23 km		1	Links afbuigen op Kloosterstraat (Herzele)	26 min	34 m
2.27 km		1		27 min	7 m
2.27 km		1		27 min	10 m
2.28 km		1	Sla scherp rechts af op Eikboslaan (Herzele)	27 min	1 m
2.29 km		1	Sla rechts af op Eikboslaan (Herzele)	27 min	16 m
2.3 km		1	Sla links af op Eikboslaan (Herzele)	27 min	80 m
2.38 km		1	Sla rechts af op Eikboslaan (Herzele)	28 min	80 m
2.38 km		1	Kasteel Du Parc-Locmaria		
2.46 km		1		29 min	58 m
2.52 km		1	Sla rechts af op Kloosterstraat (Herzele)	30 min	16 m

2.54 km		1	Sla scherp links af op Kloosterstraat (Herzele)	30 min	98 m
2.64 km		1	Personeelswoning horend bij kasteel		
2.64 km		1	Hoeve horend bij kasteel		
2.64 km		1	Boerenarbeiderswoning		
2.64 km		1	Sla rechts af op Kloosterstraat (Herzele)	31 min	0 m
2.64 km		1	Links afbuigen op Kloosterstraat (Herzele)	31 min	141 m
2.78 km		2	Sla rechts af op Kerkstraat (Herzele)	33 min	0 m
2.78 km		2	Sla scherp rechts af op Kerkstraat (Herzele)	33 min	111 m
2.84 km		2	Burgerhuis		
2.88 km		2	Burgerhuis		
2.89 km		2	Rechts afbuigen op Kerkstraat (Herzele)	34 min	6 m
2.9 km		2	Sla links af op Kerkstraat, N464 (Herzele)	34 min	75 m
2.97 km		2	Sla rechts af op Groenlaan, N464 (Herzele)	35 min	29 m
2.97 km		2	Te Rullegem		
2.97 km		2	Molen Te Rullegem		
2.97 km		2	Twee burgerhuizen		
2.97 km		2	Poortgebouw		
2.97 km		2	Molen Ter Rullegem		
3.0 km		2	Sla links af op Groenlaan (Herzele)	36 min	32 m
3.03 km		2	Sla rechts af op Groenlaan (Herzele)	36 min	234 m
3.04 km		2	Schepenhuis van Herzele		
3.04 km		2	Schepenhuis van Herzele		
3.04 km		2	Plaatselijke Openbare Bibliotheek		
3.27 km		2	Burgerhuis		
3.27 km		2	Sla rechts af op Groenlaan (Herzele)	39 min	20 m
3.29 km		2	Sla links af op Groenlaan, N464 (Herzele)	39 min	27 m
3.32 km		2	Sla rechts af op Schoolstraat (Herzele)	39 min	1 m
3.32 km		2	Links afbuigen op Schoolstraat (Herzele)	39 min	90 m
3.41 km		2	Sla rechts af op Bevrijdingstraat (Herzele)	40 min	79 m
3.41 km		2	Molen Ter Rijst		
3.41 km		2	Sporthal De Steenoven		

3.49 km		2	Herzele		
3.49 km		2	Sla links af op Graaf du Parclaan (Herzele)	41 min	64 m
3.55 km		2	Sla scherp links af op Graaf du Parclaan (Herzele)	42 min	1 m
3.56 km		2	Sla links af op Burgemeester Matthysstraat (Herzele)	42 min	176 m
3.73 km		2	Links afbuigen op Burgemeester Matthysstraat (Herzele)	44 min	2 m
3.73 km		2		44 min	6 m
3.74 km		2		44 min	0 m
3.74 km		2		44 min	154 m
3.77 km		2	Kasteel der Heren van Herzele		
3.9 km		2	Herzele		
3.9 km		2		46 min	36 m
3.93 km		2		47 min	0 m
3.93 km		2		47 min	89 m
3.95 km		2	Herzele - De burcht		
3.95 km		2	Oude toren, ruïne van oud kasteel van de heren van Herzele		
3.97 km		2	Sint-Martinus		
4.0 km		2	Kerk van Herzele		
4.01 km		2	Burcht Herzele		
4.02 km		2		48 min	0 m
4.02 km		2		48 min	27 m
4.05 km		2	Sla rechts af op Burchtlaan (Herzele)	48 min	16 m
4.07 km		2	Brouwerij De Ryck		
4.07 km		2	Sla links af op Kerkstraat, N464 (Herzele)	48 min	47 m
4.11 km		2	Sla rechts af op Lindestraat (Herzele)	49 min	94 m
4.13 km		2	Gesloten hoeve		
4.14 km		2	Pastorie Sint-Martinus		
4.21 km		2	Sla rechts af op Kloosterstraat (Herzele)	50 min	41 m
4.25 km		2	Kloosterstraat	51 min	